

Kortfattad guide för arbete med lokalhistorisk information inom området Byalag 1050

Innehållsförteckning

Introduktion	1
Allmänt	1
Andra grupper som arbetar med lokalhistoria inom området	2
Publicerade resurser	2
Referenser	2
Historik	2
Information på Lantmäteriet	3
Information på Riksarkivet	6
Information på DigitaltMuseum	9
Publikationer som berör området Vreta Kloster	11

Introduktion

Allmänt

Området kring Vreta Kloster har en lång och rik historia som omfattar både fornlämningar och skriftliga källor.

Syftet med denna korta skrift är att underlätta för de som är intresserade av att börja undersöka någon historisk fråga som berör området.

Även om det som beskrivs här är mest digitala och tryckta källor så rekommenderas också att besöka platser i området och angränsande till området, samt tala med personer som minns äldre tider. Exempel på platser som kanske inte är så kända i närområdet är Flistad kyrka med anor från tidig medeltid samt med en runsten,

https://sv.wikipedia.org/wiki/Flistads_kyrka._%C3%96sterg%C3%B6tland ,

https://sv.wikipedia.org/wiki/%C3%96sterg%C3%B6tlands_runinskrifter_61 , Kärrsjöstenen,

https://sv.wikipedia.org/wiki/%C3%96sterg%C3%B6tlands_runinskrifter_183 och

Ledbergsstenen som står på kyrkogården nedanför Ledbergs kyrka,

<https://sv.wikipedia.org/wiki/Ledbergsstenen> .

Förhoppningsvis kan innehållet i denna skrift uppdateras och utökas i takt med att ny information och ytterligare källor finns att tillgå. Alla kommentarer och synpunkter på materialet är välkomna.

Andra grupper som arbetar med lokalhistoria inom området

Det finns ett flertal föreningar, företag och grupper som arbetar med historia som berör området, några exempel är:

- Vreta Klosters Hembygdsförening, <https://www.hembygd.se/vreta-klosters-hembygdsforening>
- Kulla byalag, <https://www.hembygd.se/vreta-klosters-hembygdsforening>
- Kornettgården, privat museum, <https://www.kornettgarden.se/>
- I Ljung finns en förening/byalag med intresse för lokalhistoria

Kontakta gärna dessa organisationer för att få en bättre bild av tillgänglig information.

Publicerade resurser

Det finns en stor mängd böcker och andra tryckta publikationer som berör området. Se en lista med exempel i slutet av denna skrift.

Mer och mer information finns också tillgänglig på internet. Notera att källkritik är extra viktigt vid arbete med information på internet. Med fördel utgår man från den information som svenska och norska myndigheter publicerat på internet, exempelvis:

- Riksarkivet, <https://riksarkivet.se/start>
- Lantmäteriet, <https://www.lantmateriet.se/>
- DigitaltMuseum, <https://digitaltmuseum.se/>

Se exempel i kapitel nedan på hur man kan söka i informationen.

Referenser

Information i detta kapitel fylls på efter hand.

Historik

Tabell över dokumentets ändringshistorik.

Version	Datum	Ansvarig	Beskrivning
0.1	2022-07-31	Ronny Holmberg	Första utkast.
0.2	2022-08-07	Ronny Holmberg	Innehållsförteckning, information om DigitaltMuseum och ytterligare publikationer adderade.

Information på Lantmäteriet

Som exempel på hur informationen som finns på Lantmäteriet kan användas så kan man titta på historiken för en fastighet i området.

Många fastigheter i området skapades i samband med det som kallades "Laga skifte" som pågick från cirka 1830 till 1927 i vårt område. Det är lämpligt att börja med att söka upp lämpliga handlingar från Laga skiftet på Lantmäteriet.

På <https://www.lantmateriet.se/> under "Kartor" finns en länk till "Historiska kartor" under "Våra karttjänster", <https://www.lantmateriet.se/sv/kartor/vara-karttjanster/Historiska-kartor/> och <https://www.lantmateriet.se/sv/kartor/vara-karttjanster/Historiska-kartor/Soktips/> .

Som anges så är registersökning att rekommendera.

Gå till <https://historiskakartor.lantmateriet.se/> och välj detaljerade kartor, <https://historiskakartor.lantmateriet.se/hk/detailed> .

Välj län: Östergötlands län

Välj kommun: Linköping

Välj Ort/traktnamn: Vreta Kloster (notera att man kan behöva söka på flera traktnamn för att hitta samtliga handlingar på en fastighet)

Välj Sök för att starta sökning. En lista med 381 träffar presenteras.

Alternativt:

Välj län: Östergötlands län

Välj socken: Vreta kloster

Lämna Ort/traktnamn tomt.

Välj Sök för att starta sökning. En lista med 648 träffar presenteras.



Tyck till



Cookies



StartSida



Hjälp

LANTMÄTERIET



Startsida

Sök via karta

Sök översiktliga kartor

Sök detaljerade kartor

Detaljerade kartor

Sök efter historiska kartor över mindre områden så som bostadsområden eller enskilda fastigheter

Börja med att ange ett län, välj sedan om du vill söka via socken- eller kommunnamn. Om du söker via kommun måste du även ange ort/traktnamn, om du söker via sockennamn är detta valfritt. Därefter kan du söka och se en lista över de akter som hittats. Du kan även ange om du endast vill söka efter akter från en viss tidsperiod eller som innehåller vissa åtgärder.

Län *

Östergötlands län

Sök via kommun eller socken/arkivserie

 Socken/arkivserie Kommun

Kommun *

Linköping

Sök via ort/traktnamn eller Akt

 Ort/traktnamn Akt

Ort/Traktnamn *

Vreta Kloster

 Sök akter som refererar till vald ort

Sökresultat

Sökningen gav 381 sökträffar

▼ År	▼ Beskrivning	▼ Beteckning
1769	Storskifte	05-vre-37
1773	Laga skifte	05-vre-41
1774	Storskifte	05-vre-43
1775	Storskifte	05-vre-44
1777	Delning, Storskifte	05-vre-48
1795	Storskifte	05-vre-59
1807	Övrigt	05-vre-64
1814	Arealavmätning	05-vre-68
1833	Laga skifte	05-vre-82
1840	Avsöndring	05-vre-avs46

Notera: Den äldsta handlingen är från 1769 och den yngsta från 1928. Vill man se yngre handlingar på sin egen fastighet kan man logga in på Lantmäteriets site med BankId och vill man se yngre handlingar på annans fastighet får man kontakta Lantmäteriet.

Exempel:

För att se laga skiftet för Hornstäve by så får man öppna handlingen 05-vre-126 från 1869. På kartorna på de inledande sidorna kan man identifiera de fastigheter som skapades med en bokstav i området. Exempelvis så matchar M på kartan nuvarande fastigheten Hornsberg 2:1 som idag ligger längs Hornstäve bys östra gräns mot Sjögestad by. På ägan 203 som berör fastigheten L och M låg då ett torp, Magneberg, som återfinns i tabellen över ägor på digitala sidan 137, handlingens numrering 81.

Notera att flera fastigheter har ändrats efter laga skiftet och att det då beskrivs i senare handlingar.

Eftersom många hus flyttades i samband med laga skiftet så kan det vara av intresse att se var huset/fastigheten var innan laga skiftet.

I tabellen på digitala sidan 223, handlingens numrering 248, kan man se att M benämns "Soldattorpet No 31 vid Wr Klosters Compagnie".

I tabellen på digitala sidan 165, handlingens nummer 146, kan man se att torpet benämns "No 31 Wreta Klosters Kompagnie af 1sta LifGrenadier Regimentet" och att soldaten Hornstedt bor där och vilka ägor som tillhör torpet, 367, 444a, 455, 600, 956, 940 och 943. På ägan 600 verkar mangård och ladugård vara placerade.

I tabellen som börjar på digitala sidan 132, handlingens numrering 71, finns de olika ägorna innan laga skiftet beskrivna. På ägan 600 på digitala sidan 149, handlingens numrering 105, återfinns byggnader för soldattorpet.

Genom att titta på kartorna på sidorna 1-3 kan man se att ägan 600 är belägen ett bra stycke in på vägen som idag är skyltad Hornstäve södra. Soldattorpet flyttades cirka 2-3 km åt nordost i samband med Laga skiftet.

Vill man se var den när och hur den nutida fastigheten skapades får man leta i senare handlingar och kan exempelvis i handlingen 05-vre-avs34 från 1915 se att herr Karl August Larsson köpte den avsöndrade/avstyckade fastigheten Hornsberg 2:1.

Man kan använda samma metodik som i exemplet för att följa andra fastigheter, även i andra byar, över tid.

Kartor från storskiftet är intressanta då de ger en bild av vilken bebyggelse som fanns i området i senare hälften av 1700-talet. Exempelvis så låg ett torp, Norsholm, på området markerat M i laga skiftet, som återfinns på karta på sidan 2 i handlingen 05-vre-59 från storskiftet.

Vill man enkelt se var en äga/fastighet eller en byggnad låg i relation till nutida fastigheter kan man använda ett bildbehandlingsprogram, exempelvis Gimp, <https://www.gimp.org/>, där man kan lägga in olika kartor på olika lager som man kan göra transparenta samt vrida och skala för att matcha varandra.

Information på Riksarkivet

När man har tagit fram information om en fastighet från Lantmäteriet kan det vara av intresse att se vilka som har under olika tider levt på fastigheten. Enklast kan man se detta i församlingsböcker och husförhörslängder som finns på Riksarkivet, <https://riksarkivet.se/start>.

Välj "Sök i arkiven".

Välj "Specialsök (Kyrkoarkiv, Folkräkning, m.fl)".

Välj "Kyrkoarkiv".

Välj "Östergötlands län".

För Hornstäve by, välj "Vreta kloster kyrkoarkiv". Notera: För andra delar av byalag 1050 området kan det vara andra kyrkoarkiv, exempelvis Flistad, som gäller.

Se exempel på sökresultat nedan.

Välj specialsök ▾

Kyrkoarkiv

[Söktips](#)

Sök arkiv/församling

Län ⓘ

Arkiv/församling

Serie

Östergötlands län ▾

Vreta klostets kyrkoarkiv ▾

Alla ▾

Sök 🔍

Rensa ✕

[Läs mer](#)[Träfflista arkiv/församling](#)**Träfflista volymer**[Upp till sökformuläret](#) ↑

Visar träff 1-100 av 161

100 Träffar per sida ▾

[Visa historik för Vreta klostets kyrkoarkiv](#) ↓Arkiv: Vreta klostets kyrkoarkiv ([SE/VALA/00431](#))


Serie	Volym	Tid	Anmärkning (Visa hela texten)	Bild
Husförhörlängder	SE/VALA/00431/A I/1	1751 - 1760		Bild
Husförhörlängder	SE/VALA/00431/A	1763 - 1770		Bild

Det underlättar letandet i husförhörlängder och församlingsböcker om man har en bra startpunkt i form av personnamn och gårdsnamn (gäller även för släktforskning då även födelse och dödsdatum är av största vikt).

För att få upp handlingarna klickar man på länken (exempelvis "Husförhörlängder" i bilden ovan) för de årtal man är intresserad av.

Notera att när man hittat fastigheten och de som bor där är information om födelse, död, inflyttning och utflyttning viktigt för att få en korrekt bild av vad som hänt med de som levat på fastigheten.

Exempel:

I informationen från Lantmäteriet kan man se att soldaten Hornstedt bodde i soldattorpet nr 31 i samband med laga skiftet. Lämpligt är då att försöka hitta torpet, som vi från andra kartor vet även kallades Hornsberg, i arkivet från mitten av 1800-talet.

Genom att studera Vreta klostets kyrkoarkiv, Husförhörlängder, 1845-1852, bild 234/sida 219 kan man se att soldattorpet nr 31 i Vreta kloster kompani är det som benämns

Hornsberg. Boende i torpet var livgrenadjären Anders Hornstedt född i Klockrike 1795-01-23 med hustrun Brita Catharina Samuelsdotter född i Ledberg 1789-10-24 och en dotter. Man kan även se att de flyttade till torpet 1815/1816 från Flistad och flyttade från torpet 1850, då livgrenadjären Johan Frans född 1829-06-25 i Tjällmo flyttat till torpet från Tjällmo 1849. Notera att på Vreta klostets kyrkoarkiv, Husförhörslängder, 1845-1852, bild 213/sida 198 finns även ett soldattorp nr 113 i Västanstångs kompani med liknande namn, Hornsberg.

Man kan sedan följa vilka som levit i torpet över tid genom att studera tidigare och senare källor.

Man kan notera en del oklarheter som exempelvis namngivning i Vreta klostets kyrkoarkiv, Husförhörslängder, slättbygden, 1794-1804, där personer flyttar mellan torp alternativt namn på torp ändras. I Vreta klostets kyrkoarkiv, Husförhörslängder, slättbygden, 1805-1810 och senare är det samma namngivning som vid laga skiftet och enklare att följa personerna som levit i torpet.

Genom att titta på handlingarna i listan nedan kan man få en bild av vilka som bodde i torpet (notera att tolkningen av de tidigaste källorna är osäker):

Riksarkivet, Vreta klostets kyrkoarkiv, Husförhörslängder, slättbygden, 1805-1810, bild 137/sida 121

Riksarkivet, Vreta klostets kyrkoarkiv, Husförhörslängder, 1817-1824, bild 158/sida 146

Riksarkivet, Vreta klostets kyrkoarkiv, Husförhörslängder, 1831-1838, bild 190/sida 172

Riksarkivet, Vreta klostets kyrkoarkiv, Husförhörslängder, 1838-1845, bild 226/sida 208

Riksarkivet, Vreta klostets kyrkoarkiv, Husförhörslängder, 1845-1852, bild 234/sida 219

Riksarkivet, Vreta klostets kyrkoarkiv, Husförhörslängder, 1853-1862, bild 249/sida 233

Riksarkivet, Vreta klostets kyrkoarkiv, Husförhörslängder, 1862-1866, bild 264/sida 263

Riksarkivet, Vreta klostets kyrkoarkiv, Husförhörslängder, 1, 1866-1871, bild 132/sida 136

Riksarkivet, Vreta klostets kyrkoarkiv, Husförhörslängder, 1, 1872-1876, bild 116/sida 120

Riksarkivet, Vreta klostets kyrkoarkiv, Husförhörslängder, 1, 1877-1881, bild 100/sida 116

Riksarkivet, Vreta klostets kyrkoarkiv, Husförhörslängder, 1, 1882-1886, bild 114/sida 118

Riksarkivet, Vreta klostets kyrkoarkiv, Husförhörslängder, 1, 1887-1891, bild 107/sida 125

Riksarkivet, Vreta klostets kyrkoarkiv, Husförhörslängder, 1, 1892-1896, bild 90/sida 103

Riksarkivet, Vreta klostets kyrkoarkiv, Församlingsböcker, 1897-1900, bild 124/sida 109

Riksarkivet, Vreta klostets kyrkoarkiv, Församlingsböcker, 1901-1905, bild 127/sida 109

Riksarkivet, Vreta klostets kyrkoarkiv, Församlingsböcker, 1906-1911, bild 133/sida 114

Informationen ger att följande bodde i torpet:

Åren 1782(?) till 1810 bodde livgrenadjären Nils Hornstedt född 1769 i Flistad med hustrun Ingeborg Andersdotter född 1769 i Flistad med två söner och två döttrar i torpet.

Åren 1804 till 1815 bodde livgrenadjären Anders Hornstedt född 1781 med hustrun Maja Jonsdotter född 1783 i Flistad och en dotter i torpet.

Åren 1815 till 1849 bodde livgrenadjären Anders Hornstedt född 1795 i Klockrike med hustrun Brita Catharina Samuelsdotter född 1789 i Ledberg och en son samt fyra döttrar i torpet. Under perioden från 1840 till 1845 bodde även livgrenadjären Anders Johan Lind med hustrun Anna Lisa Jönsdotter och deras dotter i torpet.

Åren 1849 till 1881 bodde livgrenadjären Johan Pet. Frans Född i Tjällmo med hustrun Adriana Gustava Samuelsdotter född i Nykil och tre söner i torpet. Under perioden 1878 till

1881(?) bodde även arbetaren Carl Johan Johansson med hustrun Hilda Sofia Landerholm och en dotter i torpet.

Åren 1883 till 1909 bodde livgrenadjären Oskar Wilhelm Carlsson Rosén född 1850 i Hof med hustrun Hedvig Charlotta Gustafsson född 1858 i Brunneby och två söner samt dotter i torpet.

Notera: Det går att få tillgång till senare handlingar, i exemplet handlingar för 1912-1920 och senare, genom att skapa ett konto med inloggning på Riksarkivet. Det rekommenderas, då det ger tillgång till handling fram till 1930 och 1940 talen.

Information på DigitaltMuseum


DigitaltMuseum, <https://digitaltmuseum.se/>, finns i Norge och Sverige och finansieras av Norsk kulturråd. DigitaltMuseum gör det möjligt att söka i olika museers samlingar. Exempel på sökning på Hornstäve i hela DigitaltMuseum visas nedan.

Q hornstäve Avancerat sök →

1 typ • 1 ämnesord • 0 platser • 14 tidsperioder •

1 träff i DigitaltMuseum: Rutnät •

Alla museer • Allt innehåll • Samtliga licenser • Sortera: Relevans • a-ö •



Villa Hornsberg, Hornstäve.



1 bild

Visa i karta
0 träffar

Visa tidslinje
0 träffar

0 museer
0 namn
0 utställningar
1 fotograf
0 föremål
0 design
0 bildkonst
0 arkitektur
0 byggnader
0 samlingar
0 artiklar
... Visa alla

[Visa fler träffar](#)

1 träff i Gamla Linköping:**1 träff i Linköpings kommun:**

Om DigitaltMuseum
Söktips
Kontakt
API
Ändringslogg
Följ oss på Facebook

Sök

Avancerat sök

Innehållstyper

För tillfället är det endast en träff i Gamla Linköping och en träff i Linköpings kommun som visar en bild på Hornstäve Hornsberg 1 som är tagen någon gång under perioden 1997 till 2000.

En sökning på "villa" i Gamla Linköpings samlingar ger ytterligare några bilder på Hornstäve Hornsberg 1.

En sökning på Gullberg eller Maspelösa ger fler och intressantare träffar. Se exempel för Maspelösa nedan.

7 aug. 2022

The screenshot shows a grid of digital collection items. The first row contains eight items: a house in Lillebo, Maspelösa; a photograph of AB Flygtrafik Maspelösa; another photograph of AB Flygtrafik Maspelösa; a photograph of AB Flygtrafik Maspelösa 1935; a photograph of Essen, Didrik von Solidtorpet i Flistad; a photograph of Maspelösa station; a portrait of Walter Ateljéfoto. Seminarist. Fotot...; and a photograph of Maspelösa station. The second row contains: a photograph of Ryggåsstugan; a beer bottle; a rectangular destination sign; another beer bottle; a photograph of Stenhardt, Karl Johan; a map; and a timeline. Below the grid is a navigation bar with icons for museums, names, annotations, photographs, forenames, design, bookplates, architecture, suggestions, barometers, articles, and a 'Visa alla' button. A 'Visa fler träffar' button is also present.

6 träffar i Östergötlands museum:

A grid of six digital collection items from Östergötlands museum. The items are: a house in Lillebo, Maspelösa; a photograph of AB Flygtrafik Maspelösa; another photograph of AB Flygtrafik Maspelösa; a photograph of AB Flygtrafik Maspelösa 1935; a photograph of Essen, Didrik von Solidtorpet i Flistad; and a photograph of Maspelösa station.

3 träffar i Järnvägsmuseet:

A grid of three digital collection items from Järnvägsmuseet. The items are: a photograph of Maspelösa station; a photograph of Maspelösa station; and a rectangular destination sign.

3 träffar i Statens maritima och transporthistoriska museer:

A grid of three digital collection items from Statens maritima och transporthistoriska museer. The items are: a photograph of Maspelösa station; a photograph of Maspelösa station; and a rectangular destination sign.

De digitala samlingarna i museerna utökas över tid, så förhoppningsvis kommer ytterligare material från området finnas tillgängligt i framtiden.

Publikationer som berör området Vreta Kloster

Det finns en stor mängd publikationer som berör Vreta Kloster och området som byalag 1050 verkar inom.

Ett exempel på publikationer som är långt ifrån komplett kan ses i listan nedan. Komplettera gärna listan.

Litteraturlista för Vreta Kloster

Listan är sorterad i alfabetisk ordning på titel och innehåller även noteringar om sidor som tar upp ämnen med koppling till Vreta Kloster.

Notera att listan i nuläget endast tar upp tryckt material. Det finns mycket att läsa via andra källor som till exempel Wikipedia, www.wikipedia.org.

1. Allt har förändrats, Vreta Kloster hembygdsförening, Stålgården Förlag AB, ISBN 91-87362-19-8
Boken på 320 sidor beskriver förändringar i bygden under olika tider och på olika platser.
2. Arkeologi i Östergötland – scener ur ett landskaps förhistoria, Anders Kaliff, OPIA, ISBN 91-506-1346-4
 - s. 7: Urnegravfält vid Stora Sjögestad nämns.
 - s. 15: Karta över Motala ström.
 - s. 44: Stenåldersgravar i området vid Bergsvägen nämns.
 - s. 52: Gravhögar och urnegravfält från bronsåldern i Vreta kloster nämns.
 - s. 106-107: Stensättningar från äldre järnålder vid Heda i Vreta kloster beskrivs.
 - s. 122: Snaveborg i Stjärnorp och Odensfors nämns.
 - s. 123: Karta över systemet av fornborgar runt Roxen.
 - s. 125: Biskopsbro/Kungsbro nämns.
 - s. 132: odensforsborgen nämns.
 - s. 137: Vreta Kloster nämns.
 - s. 153-163: Litteraturreferenser.
3. Biskop och Stad – aspekter av urbanisering och sociala rum i medeltidens Linköping, Göran Tagesson, Almqvist & Wiksell International, ISBN 91-22-01957-X
 - s. 31: En bild på Vreta Kloster kyrka visas tillsammans med en diskussion om dess betydelse under tidig medeltid.
 - s. 62: Karta som visar frekvens av förhistoriska fornlämningar där man kan se att Vreta hamnar i utkanten av ett område kring Linköping med mycket fornlämningar.
 - s. 63: Odensfors nämns.
 - s. 66: Likheter mellan Vreta kloster kyrka och den tidiga Linköpings domkyrka tas upp samt teorier angående förskjutning av olika orters betydelse inom södra Roxenbygden.
 - s. 172-173: Biskopsgården Bro i Vreta Kloster socken nämns och undersökningar som gjorts där beskrivs.
 - s. 176: Väg från Linköping mot Vreta diskuteras.
 - s. 236-237: Stenkilska ättens gods innehav i Vreta nämns.
 - s. 253: Klostret i Vreta nämns.
4. Boken om Sveriges historia, Hans Albin Larsson mfl., Forum, ISBN 91-37-11484-0
 - s. 85: Bild på Vreta kloster.
5. Det hände i klostret, Gustaf-Adolf Andrae, Noteria förlag, ISBN 91-85694-12-6
 - s. 7-10: Bilder av klostret.
 - s. 11-56: Annaler
 - s. 57-96: Människor, källor och litteratur, med mera.
6. Det medeltida Östergötland, en arkeologisk guidebok, Rickard Hedvall och Karin Lindeblad, Historiska Media, ISBN 978-91-85377-76-3
En mycket gedigen skrift med värdefulla referenser till andra källor.

- s. 21: Sägner från 1300-talet(?) om pesten i Vreta och hur Hornstëve fick sitt namn.
s. 22: Medeltida häradsindelning i Östergötland.
s. 91: Vreta kyrkas storlek tillsammans med Domkyrkan i Linköping och Allhelgonakyrkan i Skänninge tas upp.
s. 141: Vreta Kloster nämns.
s. 147: Bild på tidigkristet gravmonument från Vreta Kloster stenmagasin.
s. 157: Vreta Kloster kyrka nämns.
s. 173: Omfattande beskrivning av Flistad kyrka.
s. 224: Omfattande beskrivning av klostret i Vreta, Vreta Kloster.
s. 232, 236, 240: Klostret i Vreta nämns.
7. Från Ljung till Ljungsbro, en sammanställning, Ingvar Elfgaard och Christer Danielsson
 8. Historien om Sverige, Herman Lindqvist, Norstedts förlag, ISBN 91-1-300922-2
Boken skulle kanske ha titeln "Historien om Sveriges kungligheter" då fokus är på senare tiders kungligheter och de krig som fördes.
s. 552: Göta kanal nämns.
s. 705: Inge d.ä. nämns.
 9. Jarlens sekel, en berättelse om 1200-talets Sverige, Dick Harrison, Ordfront förlag, ISBN 91-7324-999-8
s. 107-124: Beskriver händelser och personer med anknytning till bygden utan att Vreta eller Vreta kloster nämns.
s. 184: Vreta kloster nämns genom visan "Vreta klosterrov".
s. 248: Donation till Vreta kloster stadfäst av Sune Sik år 1297 och Torer Bonde på 1280-talet.
s. 423-426: Beskrivning av Vreta kloster och dess betydelse som Sveriges äldsta kloster.
s. 608: Flera intressanta källor listas som "Vreta kloster äldsta donatorer".
 10. Jord, vatten och människor i Vreta socken, Sixten Dahlqvist, Zäta Tryckerierna/Henric Carlssons Bokhandel
Boken beskriver olika händelser och skeenden i Vreta Kloster, främst relaterat till kvarnverksamhet och Cloetta.
 11. Karta: Charta marina utgiven av Olaus Magnus 1539, Lantmäteriet, Historiska kartor
Kartan visar norra Europa med viktiga orter i Östergötland utmärkta.
 12. Karta: General Charta Öfver Östergjöhthland, Landskapskartan upprättad omkring år 1698, Lantmäteriet, Historiska kartor
Kartan visar häradsindelningen med nuvarande Vreta Kloster kommunal bestående av hela Gullbergs härad, del av Bobergs härad och del av Bråbo härad.
 13. Karta: Gullbergs härad, kartlagt 1869-1870 och tryckt 1878, Stockholms Universitet
 14. Karta: Karta över Flistad socken från 1876, Lantmäteriet, Historiska kartor
Kartan visar hela Flistad socken, del av Ljungs socken, del av Vreta Kloster socken, del av Björkebergs socken och del av Klockrike socken.
 15. Karta: Generalstabens karta över Sverige III.Ö.34, 1878 (reviderad 1928)
Kartan visar bland annat järnvägar i Roxenbygden/Vreta Kloster.
 16. Karta: Generalstabens karta över Sverige III.Ö.35, 1882 (reviderad 1926)
Kartan visar Linköping och järnvägar som går mot Vreta Kloster.
 17. Klosterbrev från Vreta, Gustaf-Adolf Andrae, Noteria tryckeri, ISBN 91-85694-91-6
Tidigare kyrkoherden i Vreta Kloster förmedlar kunskap om klostret i form av fingerade brev.

18. Klosterliv i Vreta, Föreningen klosterliv i Vreta, LTAB, ISBN 91-630-6927-X
En kort sammanfattning av information om klostret i Vreta.
s. 19: En mycket bra litteraturförteckning.
19. Klostret i Vreta i Östergötland, Akademisk avhandling: preses Fabian Törner Upsala 1724, Magnus Boraenius, Föreningen Klosterliv i Vreta, ISBN 91-631-3863-8
En översättning från latin av en avhandling som beskriver klostret i Vreta och dess historia.
20. Kungsvägen till historien, Eriksgatan i Östergötland, Monica Lantz, G Ekströms Förlag AB, ISBN 91-974791-0-1
s. 1: Mycket bra karta över fornborgar och andra intressanta platser.
s. 6: Frekvenskarta över registrerade forntida gravfält.
s. 27: Bild på eskilstunakista i Vreta Kloster.
s. 30-31: Grundandet av klostret i Vreta och kung Inge d.ä.
s. 38: Karta med fornborgar och platser av särskilt intresse.
s. 51 och s. 58: Klostret i Vreta nämns.
s. 64: Kung Inges rådsal i Vreta kloster nämns.
s. 65: Kyrkan i Vreta Kloster nämns.
s. 67: Vreta som del av kungsvägen och Gullbergshögen nämns.
s. 68: Kyrkan i Vreta beskrivs.
s. 69: Fornborgen vid Odensfors nämns.
21. Lekslätt, en tusenårig gård i Östergötland, från hednisk tid till kristet genombrott, Sigurd Engberg
22. Linköpings stift i ord och bild, Iduns tryckeri AB, Förlaget Stockholm 1949
s. 319: Kyrkogårdarna, av kontraktsprosten Sixten Dahlquist.
s. 757: Vreta Kloster kyrka
23. Ljungs säteri, Hans Skoog, Vreta Kloster hembygdsförening
24. Mandelgren i Östergötland, Bengt Jacobsson, LTs Förlag, ISBN 91-36-01866-X
Boken beskriver Nils Månsson Mandelgrens resor i Östergötland i mitten av 1800-talet.
s. 49: Vreta kloster nämns i samband med 1846 års resa.
s. 145: Karta över Mandelgrens resa i Östergötland.
25. Medeltidens kyrkor i Vadstena och Lysings prosterier med Alvastra och Vadstena kloster, Stig Lundh, Atremi AB, ISBN-978-91-7527-168-2
s. 284: Karta över Linköpings stifts medeltida indelning i prosterier.
26. Medeltidens kyrkor i Skänninge och Västanstångs prosterier med Vreta kloster och Linköpings medeltida stad, Stig Lundh, Atremi AB, ISBN 978-91-7527-198-9
s. 10-11: Vreta kloster, Ljungs och Flistad kyrka nämns i inledningen.
s. 161-162: Ljungs kyrka beskrivs.
s. 163-170: Flistads kyrka beskrivs.
s. 178-190: Vreta klosterkyrka S:ta Maria med dess kloster beskrivs.
s. 298: Karta över Linköpings stifts medeltida indelning i prosterier.
27. Medeltidens kyrkor i Östanstångs, Söderköpings och Norrköpings prosterier, Stig Lundh, Atremi AB, ISBN 978-917527-206-1
s. 331: Karta över Linköpings stifts medeltida indelning i prosterier.
28. När seklet var ungt, Elsa Undemark, Vreta Kloster hembygdsförening
29. Sigrid Botolfsdotter, Gustaf-Adolf Andrae, Noteria Tryckeri, ISBN 91-85694-92-4
Boken beskriver den sista abbedissan och de sista klosteråren i Vreta.

30. Spåren av kungens män, Maja Hagerman, P.A. Norstedt & Söner AB, ISBN 91-7263-558-4
 - s. 213: Betydelsen av slättbygden mellan Vättern och Linköping nämns.
 - s. 255: Kungsgårdskyrka i Vreta utanför Linköping nämns.
 - s. 309: Omfattande beskrivning av hur kung Inge d.ä. drog sig tillbaka till Vreta, landets mest elegant ornamenterade Eskilstunakistor i Vreta, avskrift av brev där lantegendomar överläts till "Wreta Clöster", med mera.
 - s. 324: Beskrivningar av Sverkersätten i Kaga, klosterordnar och kopplingar till klostret i Vreta.
31. Sveavälde, Birka och Vreta Kloster, Per Gustavi
32. Svitjods undergång och Sveriges födelse, Henrik Lindström och Fredrik Lindström, Albert Bonniers Förlag, ISBN 978-91-0-011576-0
 - s. 267: Även om Vreta Kloster inte nämns i texten så innehåller Regentlängder och släktträd i appendix A flera personer med anknytning till Vreta Kloster och bokens text även hänvisningar till bygdens betydelse under medeltiden.
33. Sällsamheter i Östergötland, Del 1, Christer Topelius, ISBN 91-29-54471-8
 - s. 279-311: Information om Vreta Kloster.
34. Tusen år i Vreta Klosters kyrkby, Birgitta Alinder, Arne Karlsson, Atremi AB, ISBN 978-91-7527-171-2
 - Boken tar i första hand upp de präster som verkat i Vreta Kloster, men även en hel del annat.
35. Vreta kloster ordenstillhörighet, Per Gustavi, Vadstena Affärstryck AB, ISBN 91-631-3245-1
 - Skriften tar upp allmän information om klostret och diskuterar dess ordenstillhörighet.
36. Vreta Kloster under tusen år, Ansgarsmissionen, Per Gustavi
37. Östergötland 1986 Daniel Rantzaus dagbok
 - s. 46: Kungsbro
38. Östgötaboken – utflykt i natur och kultur, Magnus Engberg, Göran Bergengren, Tord Kempe, Utbildningsförlaget Brevskolan, ISBN 91-574-4517-6
 - s. 13: Karta över Östergötland där Svartåmyningen är utmärkt.
 - s. 29-30: Vreta kloster nämns och beskrivs.
 - s. 38-41: Göta kanal beskrivs. Bild från slussning i Berg.
 - s. 68-69: Här nämns Svartåmyningen, Bergs slussar och Stjärnorps slottsruin som också visas på bild.
 - s. 108: Här nämns Vreta kloster, Bergs slussar och Stjärnorps slottsruin.
39. Östgöta Platser, Tom Carlsson mfl., Riksantikvarieämbetet, ISBN 91-7209-293-9
 - s. 16-19: Hedaområdet i Ljungsbro beskrivs. Det är ett område med boplatser och gravar från tiden för äldre stenålder till järnålder.
 - s. 20-23: Döden i Helveteskärr. Ett cirka 4000 år gammalt lik som hittats i kärret nära Gottorp norr om Ljungsbro beskrivs.
 - s. 92-104: Kartor, vägbeskrivningar och litteratur.